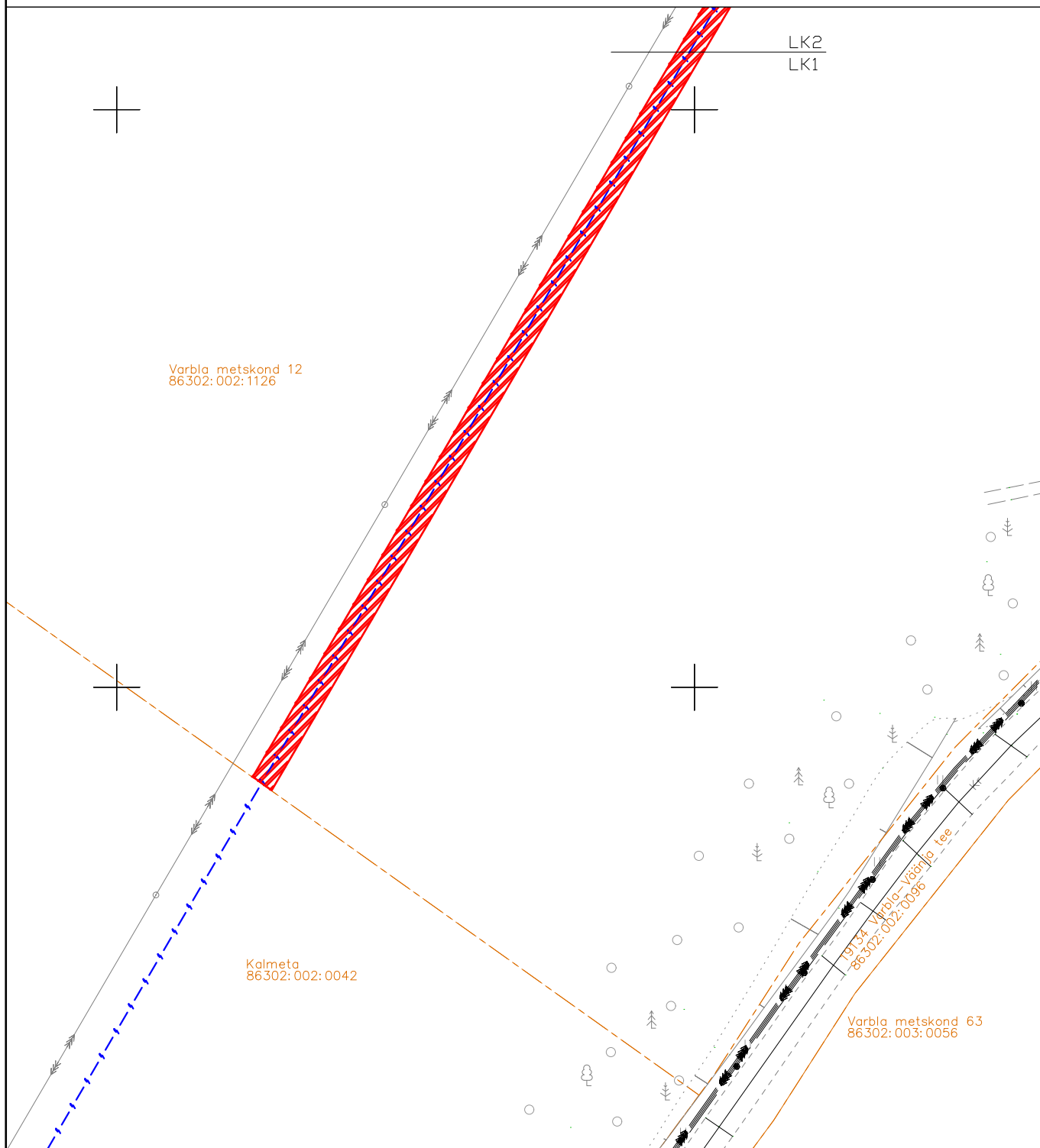


Isikliku kasutusõigusega koormatava ala plaan
Pärnu mk, Lääneranna vald, Korju küla, Varbla Metskond 12;
Katastritunnus 86302:002:1126; registriosa 3934106

M 1:1000



Koormatav ala

Leht 1/6



Kinnistu piir



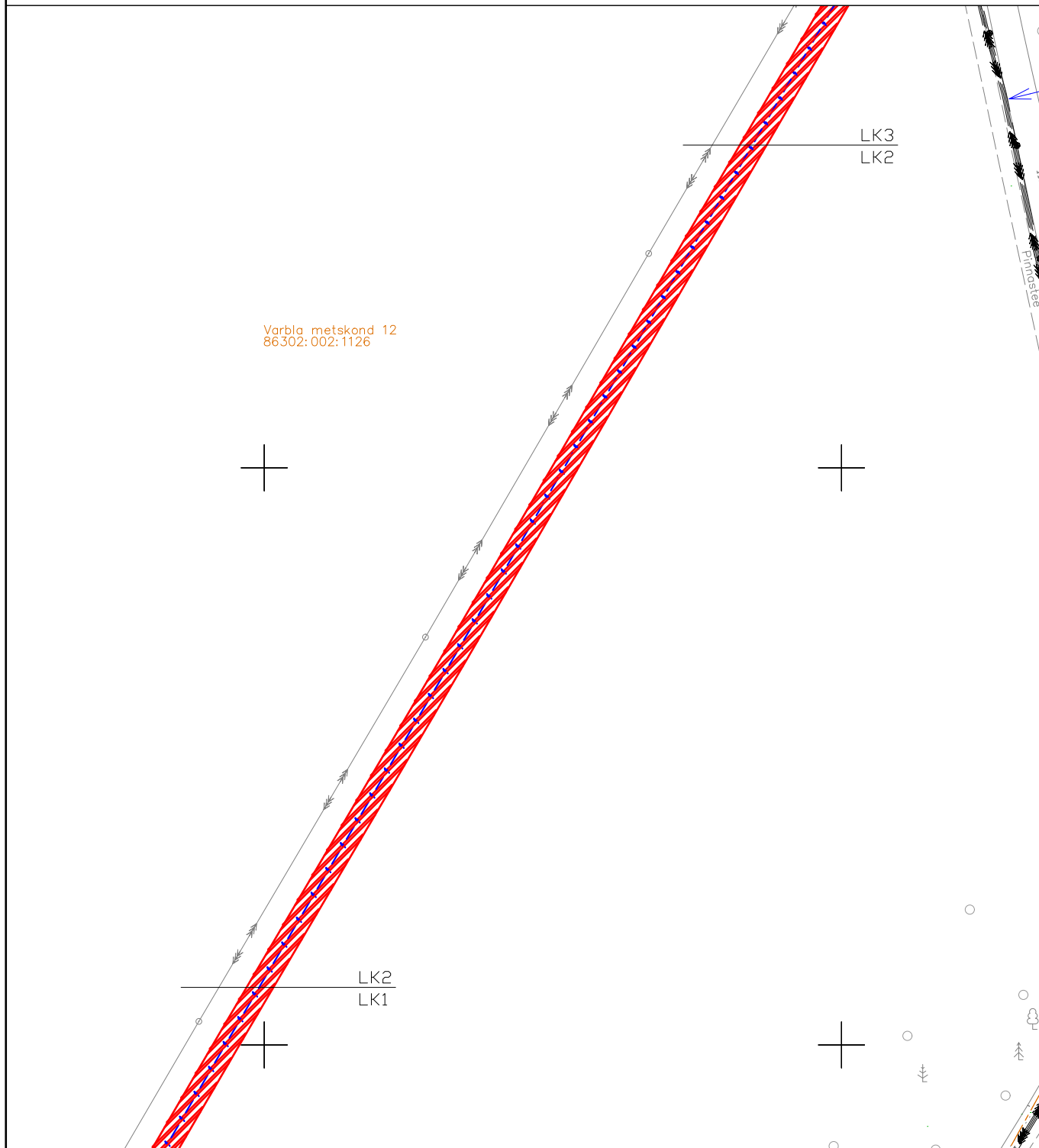
Projekteeritav KP kaabel

Kasutusõiguse ala 4079 m²
Projekteeritava tehnovõrgu pikkus 1020 m
Kaitsevöönd 2 m mõlemale poole telge

Koostas: Erki Pääro
Projekti nr: 2103281

Isikliku kasutusõigusega koormatava ala plaan
Pärnu mk, Lääneranna vald, Korju küla, Varbla Metskond 12;
Katastritunnus 86302:002:1126; registriosa 3934106

M 1:1000



Koormatav ala



Kinnistu piir



Projekteeritav KP kaabel

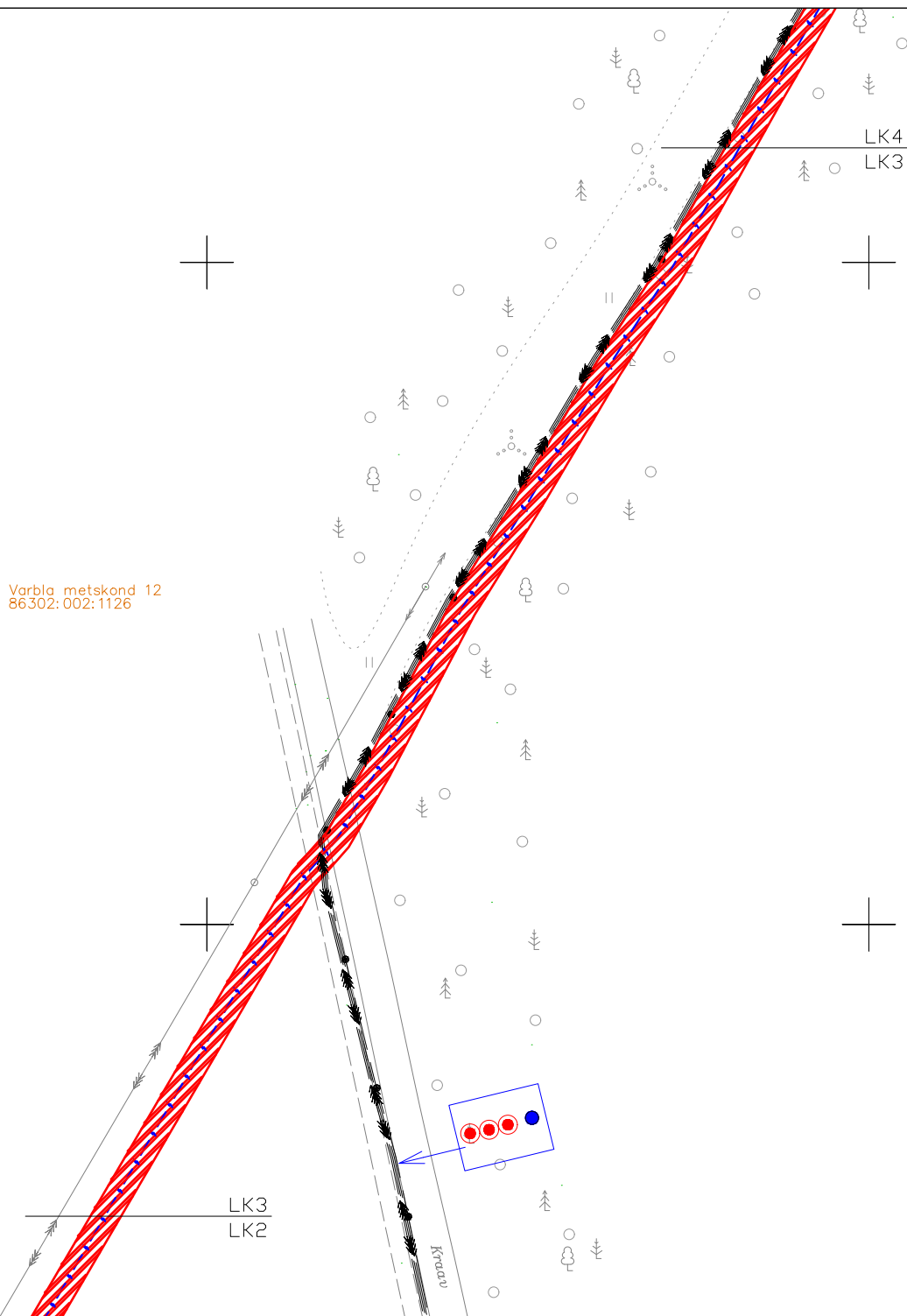
Leht 2/6

Kasutusõiguse ala 4079 m²
Projekteeritava tehnovõrgu pikkus 1020 m
Kaitsevöönd 2 m mõlemale poole telge

Koostas: Erki Pääro
Projekti nr: 2103281

Isikliku kasutusõigusega koormatava ala plaan
Pärnu mk, Lääneranna vald, Korju küla, Varbla Metskond 12;
Katastritunnus 86302:002:1126; registriosa 3934106

M 1:1000



Koormatav ala

Leht 3/6



Kinnistu piir



Projekteeritav KP kaabel

Kasutusõiguse ala 4079 m²
Projekteeritava tehnovõrgu pikkus 1020 m
Kaitsevöönd 2 m mõlemale poole telge

Koostas: Erki Pääro
Projekti nr: 2103281

Isikliku kasutusõigusega koormatava ala plaan
Pärnu mk, Lääneranna vald, Korju küla, Varbla Metskond 12;
Katastritunnus 86302:002:1126; registriosa 3934106

M 1:1000

Varbla metskond 12
86302:002:1126



Koormatav ala
Kinnistu piir
Projekteeritav KP kaabel


Leht 4/6

Kasutusõiguse ala 4079 m²
Projekteeritava tehnovõrgu pikkus 1020 m
Kaitsevöönd 2 m mõlemale poole telge

Koostas: Erki Pääro
Projekti nr: 2103281

Isikliku kasutusõigusega koormatava ala plaan
Pärnu mk, Lääneranna vald, Korju küla, Varbla Metskond 12;
Katastritunnus 86302:002:1126; registriosa 3934106

M 1:1000



Koormatav ala

Leht 5/6



Kinnistu piir

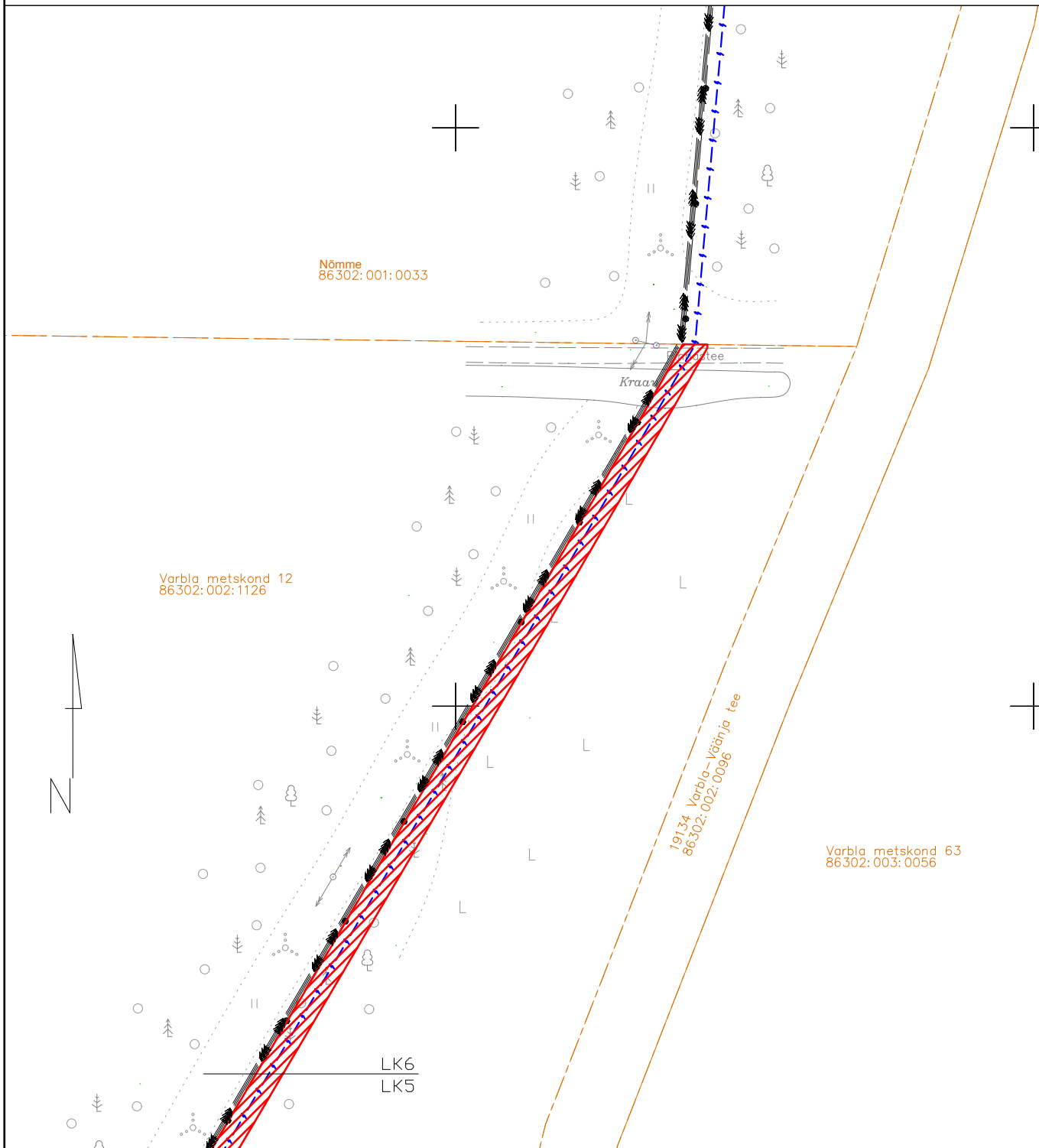
Projekteeritav KP kaabel

Kasutusõiguse ala 4079 m²
Projekteeritava tehnovõrgu pikkus 1020 m
Kaitsevöönd 2 m mõlemale poole telge

Koostas: Erki Pääro
Projekti nr: 2103281

Isikliku kasutusõigusega koormatava ala plaan
Pärnu mk, Lääneranna vald, Korju küla, Varbla Metskond 12;
Katastritunnus 86302:002:1126; registriosa 3934106

M 1:1000



Koormatav ala

Leht 6/6



Kinnistu piir



Projekteeritav KP kaabel

Kasutusõiguse ala 4079 m²
Projekteeritava tehnovõrgu pikkus 1020 m
Kaitsevöönd 2 m mõlemale poole telge

Koostas: Erki Pääro
Projekti nr: 2103281